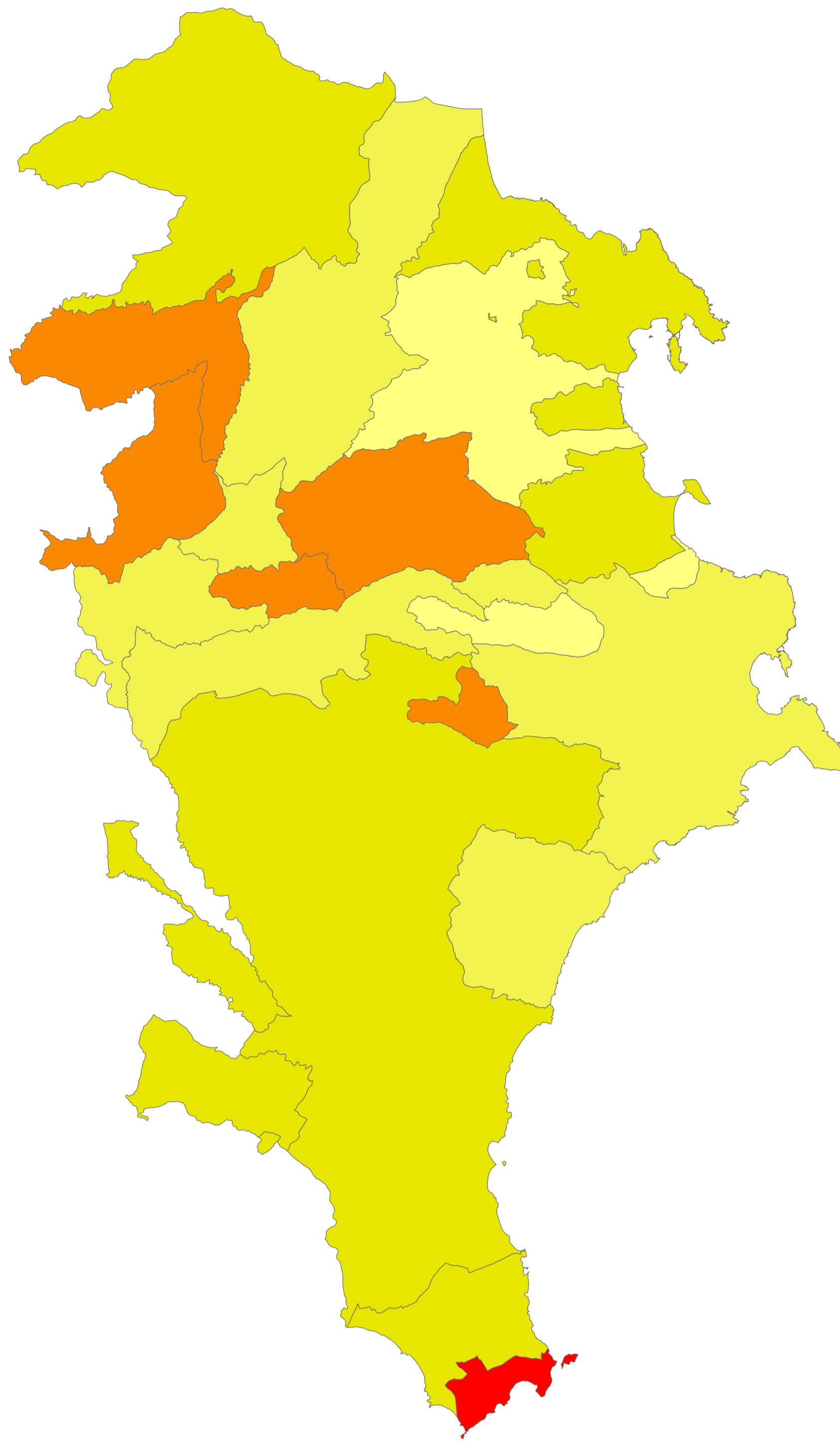
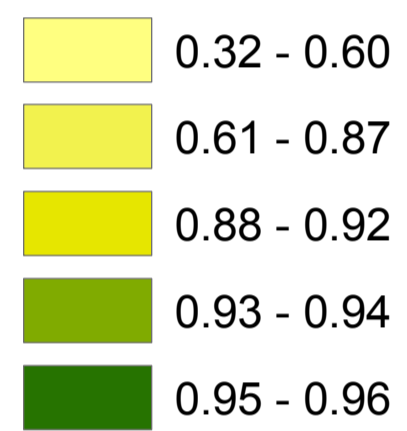
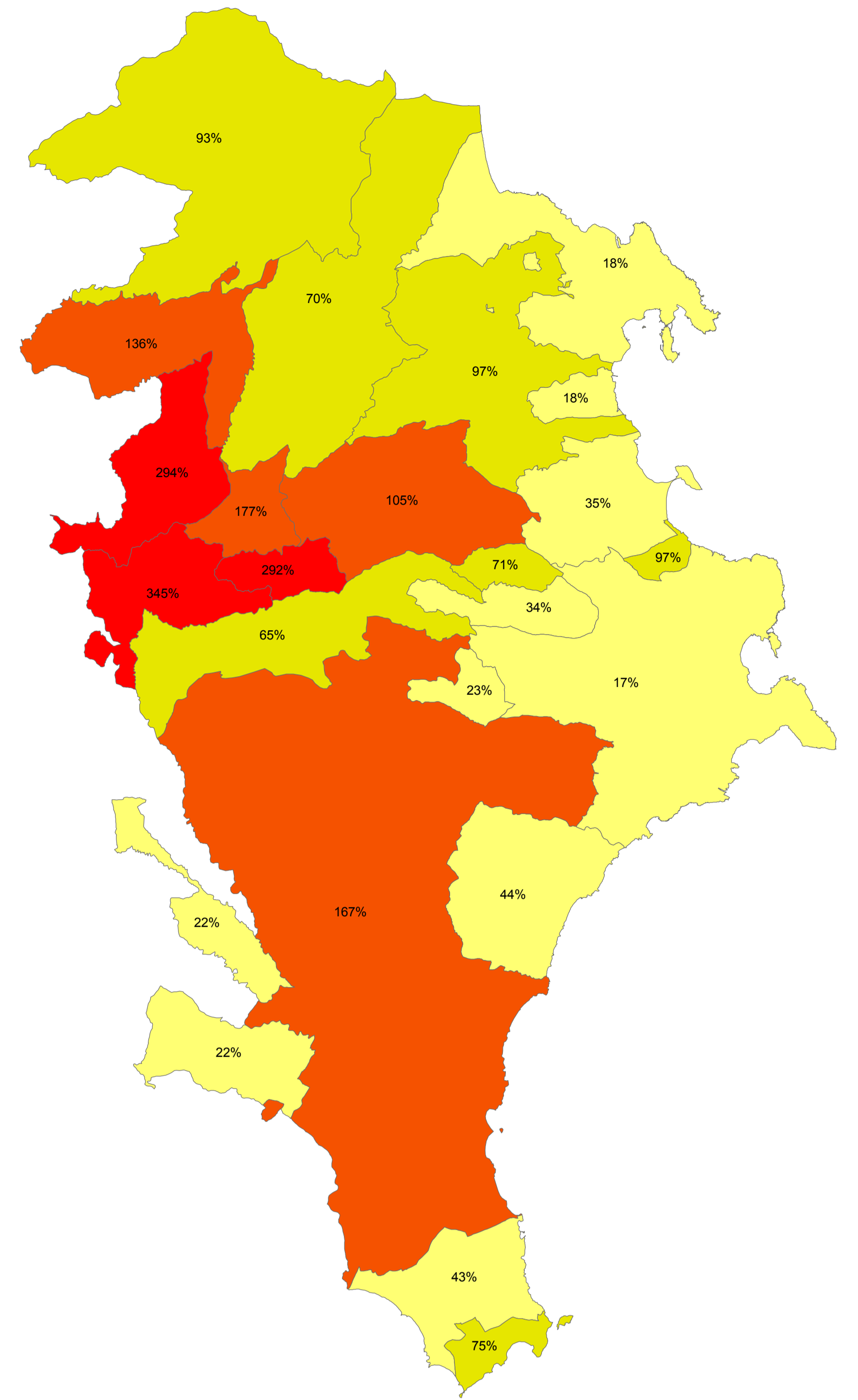
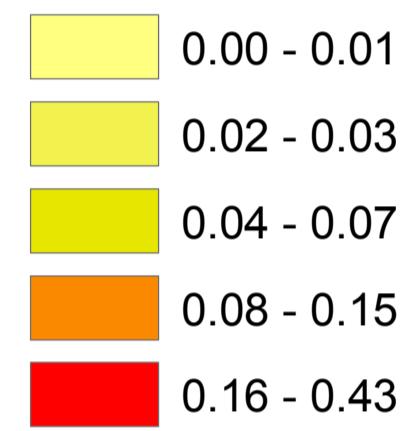


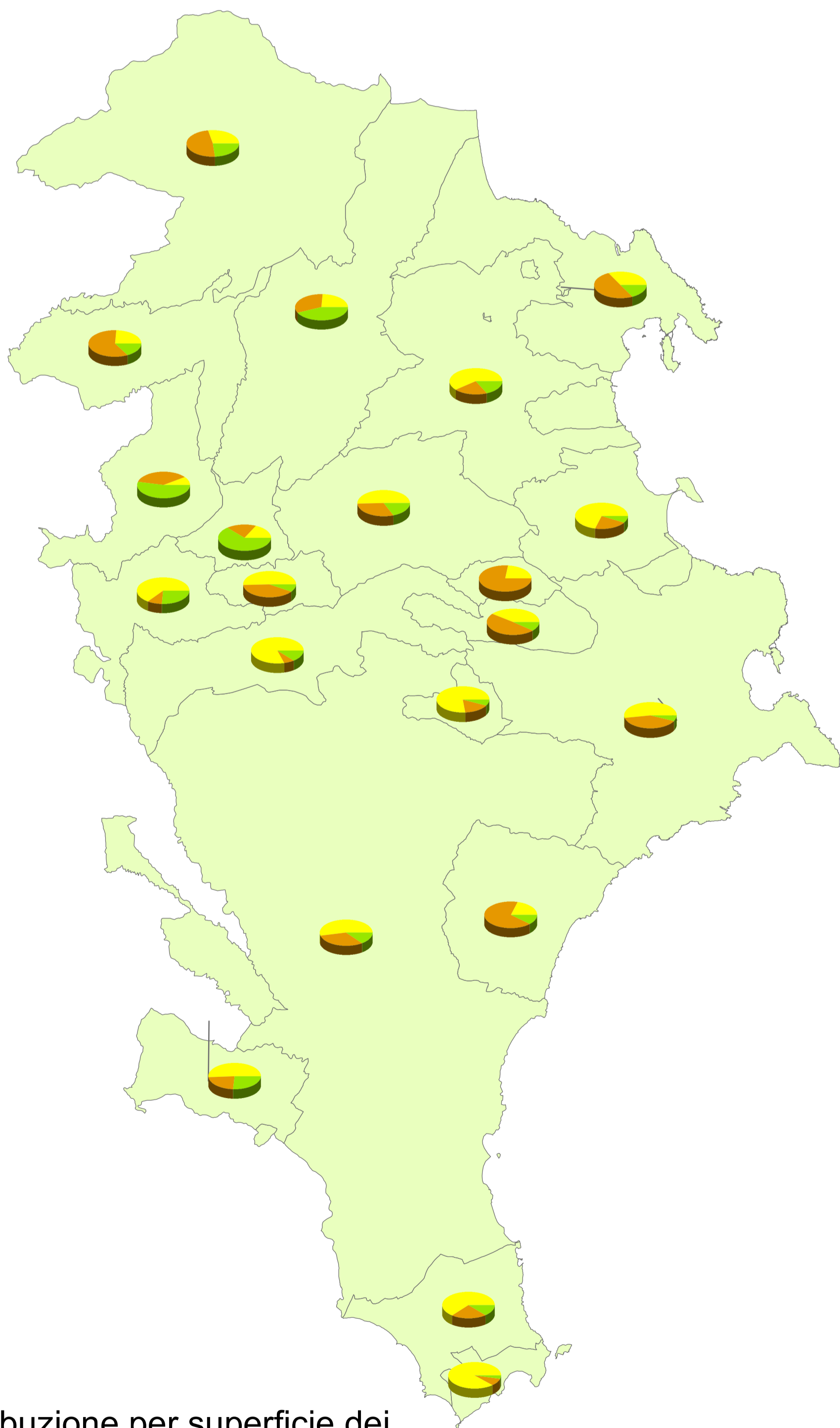
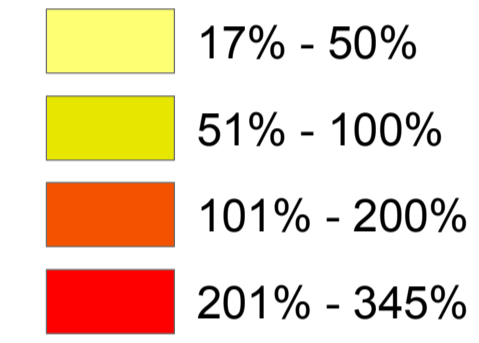
Superficie Agraria Utilizzata / Superficie Comunale (Fonte: ISTAT 2001)



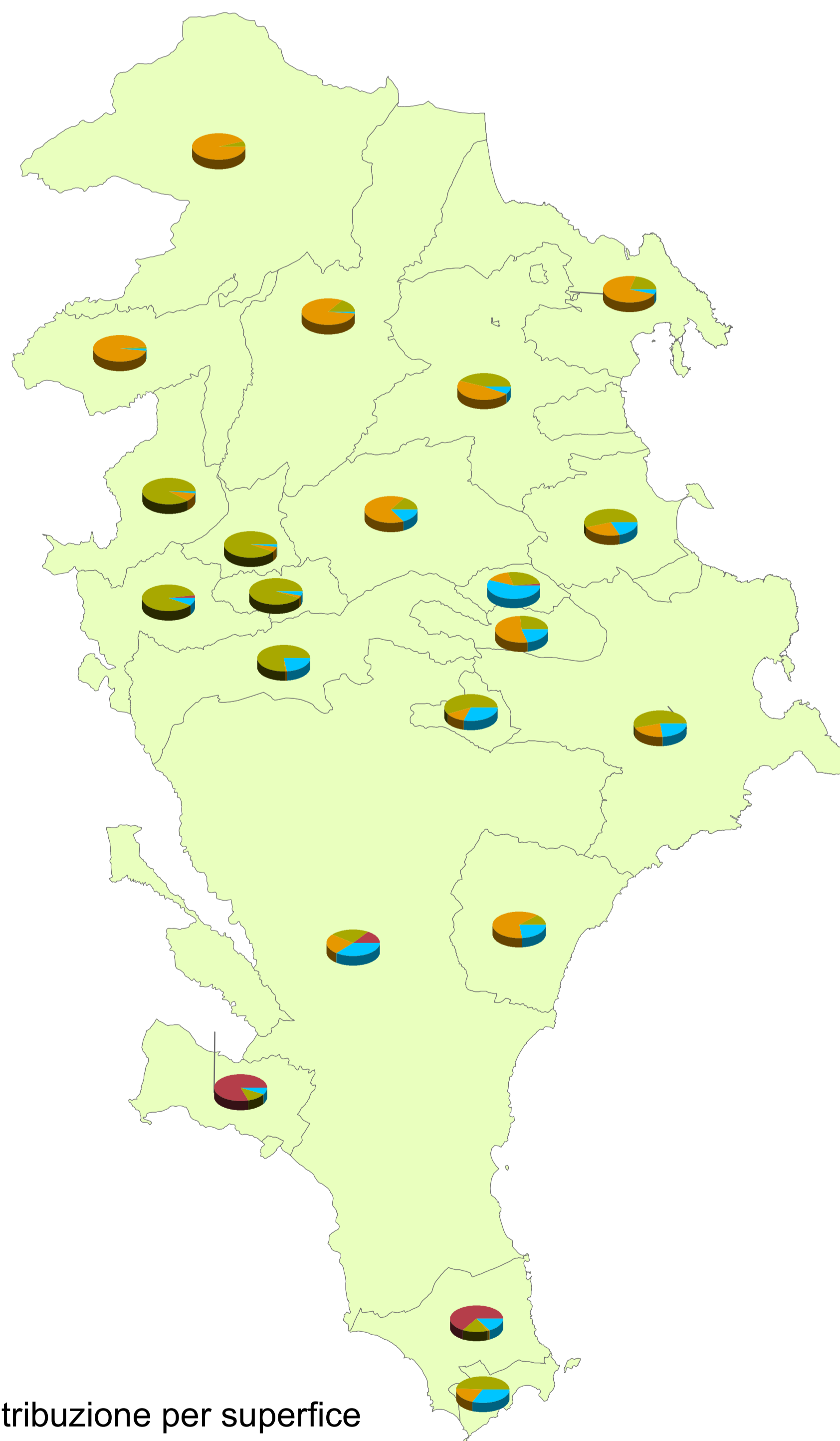
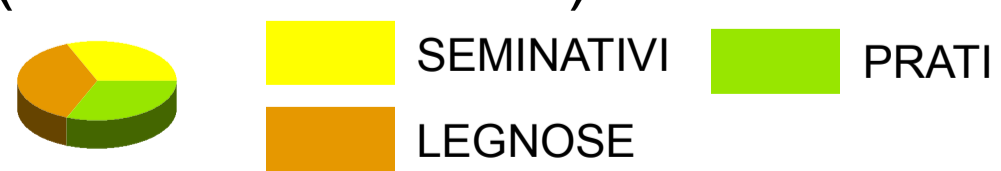
Superficie Agraria abbandonata / Superficie Agraria totale (Fonte: ISTAT 2001)



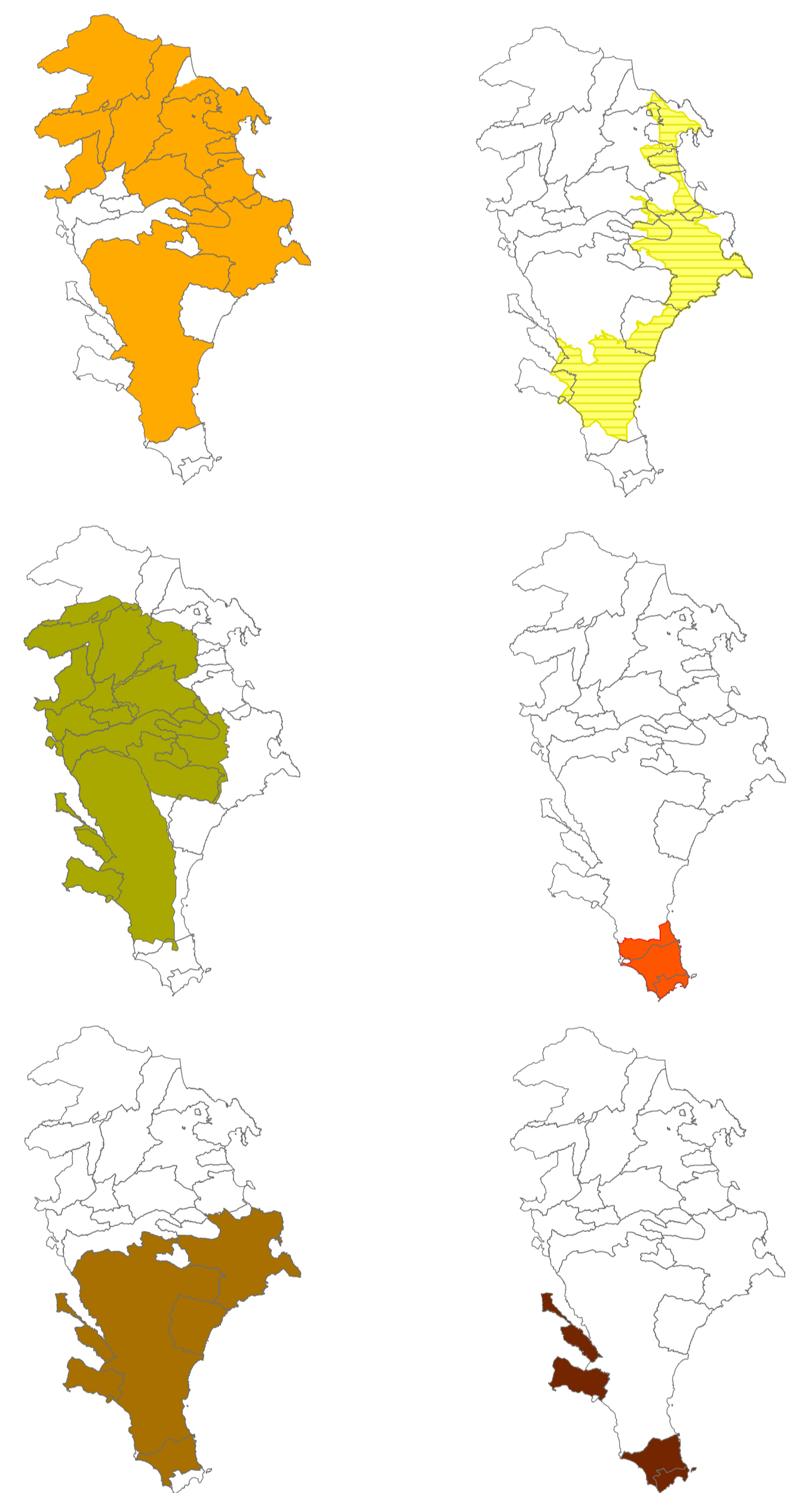
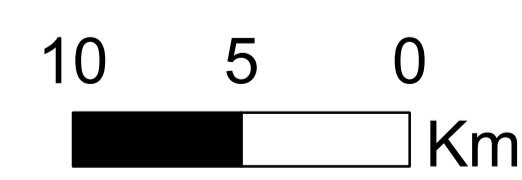
Addetti Agricoltura / Popolazione Attiva (Fonte: ISTAT 2001)



Distribuzione per superficie dei principali usi del suolo agricoli (fonte: ISTAT 2001)



Distribuzione per superficie delle legnose agrarie (Fonte: ISTAT 2000)



Produzioni agricole di denominazione tipica o protetta

- Arancia rossa di Sicilia
- Limone di Siracusa
- DOP - Olio extravergine di oliva Val d'Anapo, Frigintini, Trigona Pancali, Monte Lauro, Valle del Tellaro
- Pomodoro di Pachino
- DOC Moscati di Noto e Siracusa
- DOC "Eloro"

Provincia Regionale di Siracusa

Piano Territoriale Provinciale
art. 12 L.R. 9/86
art. 5 L.R. 48/91

Sistema delle attività economiche
Attività agricole

Tavola 3.2

Consulenza Scientifica del PTP
D.A.U. Università degli Studi di Catania
Prof. P. La Greca, Prof. F. Martinico

Laboratorio LAPTA
Dip. ASTRA - Università degli Studi di Catania
Ing. S. Capri, Ing. U. Giunta, Ing. G. Inturri, Ing. E. Rubiotta

Presidente della Provincia: On. Nicola Bono
Responsabile e coordinatore del piano: Ing. Angelo Di Pace
Assessore alla Pianificazione Territoriale e Protezione Civile: Dott.ssa Marcella Mantaci
Assessore ai Trasporti: Roberto Centaro
Assessore alla Viabilità e LLPP: Paolo Caruso
Assessore alla Tutela Ambientale: Giuseppe Poidamani
Collaboratori: Ing. Elvio Bonafede, Ing. Alessio Cannamela, Ing. Marina Di Martire, Ing. Fausto Campisi

Dicembre 2010

COD. ISTAT	COMUNE	SAU/SUP. COMUNALE (%)	SAAS/SAU (%)	DISTRIBUZIONE AREE AGRICOLE (superficie in ettari)			ARBORICOLTURA DA LEGNO (sup. in ettari)	BOSCHI (sup. in ettari)	
				Seminativi	Coltivazioni legnose agrarie e pascoli	Prati permanenti			Totale
19089001	AUGUSTA	92.03%	4.40%	1173.57	1698.54	510.73	3382.84	-	13.52
19089002	AVOLA	94.17%	2.71%	490.09	1805.08	239.6	2534.77	-	-
19089003	BUCCHERI	93.59%	14.18%	162.58	815.2	1097.09	2074.87	0.18	1015.55
19089004	BUSCEMI	90.03%	2.20%	1659.83	303.26	689.13	2652.22	0.13	123.07
19089005	CANICATTI BAGNI	81.31%	9.33%	772.69	174.64	55.76	1003.09	-	98.43
19089006	CARLENTINI	95.05%	2.63%	1465.93	1888.83	2729.42	6094.18	-	5.37
19089007	CASSARO	80.68%	15.12%	390.53	324	55.58	770.11	-	11.27
19089008	FERLA	93.46%	1.77%	351.21	527.05	1388.58	2246.84	-	89.92
19089009	FLORIDIA	91.22%	0.20%	820.88	961.54	173.52	1955.94	-	2.91
19089010	FRANCOFONTE	86.53%	11.10%	894.26	2328.63	545.61	3768.5	-	38.2
19089011	LENTINI	93.13%	4.76%	3754.96	8152.91	2983.51	13871.38	1.58	12.99
19089012	MELLILI	95.12%	1.00%	3169.58	1385.51	856.48	5411.57	-	38.84
19089013	NOTO	91.37%	6.25%	12850.98	8634.09	2908.34	24393.41	6.9	157.57
19089014	PACHINO	85.89%	7.10%	1301.94	578.71	234.57	2115.22	0.17	3
19089015	PALAZZOLO ACREIDE	91.74%	2.87%	5236.47	465.17	741.93	6473.57	2.99	151.9
19089016	ROSOLINI	93.57%	4.77%	1716.02	770.54	892.19	3378.75	-	-
19089017	SIRACUSA	90.14%	2.38%	6513.89	5298.49	650.47	12463.85	2.08	158.31
19089018	SOLARINO	96.00%	1.90%	185.65	639.9	0.75	826.3	-	-
19089019	SORTINO	32.45%	9.38%	1504.65	977.36	499.94	2981.95	0.9	5647.78
19089020	PORTOPALO DI CAPO PASSERO	48.26%	43.39%	222.24	18.25	7.7	248.19	-	-
19089021	FRIOLIO GARGALLO	84.41%	4.60%	1477.01	517.75	134.57	2129.33	-	134.94